

Neues Mobilitäts-  
angebot ab  
2. September 2019



**Persönlichen  
Fahrplan mit  
Fahrplanscheck  
(siehe Einklappseite)  
anfordern!**

# Mobil in der Region Schweinbarther Kreuz



# Neues Mobilitätsangebot in der Region Schweinbarther Kreuz

Mit 2. September geht ein umfangreiches, modernes und zukunftsweisendes Regionalbus-Angebot in der Region des Schweinbarther Kreuz in Betrieb. Das Mobilitätsangebot wird damit für die BewohnerInnen der Region nicht nur erhalten, sondern ausgebaut und verbessert.

## Die wichtigsten Neuerungen auf einen Blick

### Neues Bussystem ab 2. September 2019

- Betriebszeiten: Früherer Start, späteres Ende, mehr Verbindungen untertags
- Neue Verbindungen zusätzlich zu den bestehenden Buslinien
- Zentrale Lage der Bushaltestellen im Ort
- Bessere Umsteigeverbindungen
- Neuer zentraler Umsteigeknoten in Raggendorf
- Mit den modernen Dieselnissen werden schon mit der Umstellung von Bahn auf Bus 170 Tonnen CO<sub>2</sub> pro Jahr eingespart

### Buslinien:



#### 530 Wolkersdorf – Raggendorf – Matzen – Gänserndorf:

- Mo – Fr: fährt ganztägig alle 30 Minuten
- Sa – So/Fei: fährt ganztägig jede Stunde



#### 535 Kollnbrunn – Raggendorf – mit neuem Abschnitt Schönkirchen – Gänserndorf:

- Mo – So/Fei: fährt ganztägig jede Stunde

### Betriebszeit

530	Mo – Fr ab Gänserndorf	04:12 bis 22:18
	Sa ab Gänserndorf	06:18 bis 22:18
	So/Fei ab Gänserndorf	06:18 bis 22:18

530	Mo – Fr ab Wolkersdorf	04:50 bis 22:20
	Sa ab Wolkersdorf	06:20 bis 22:20
	So/Fei ab Wolkersdorf	06:20 bis 22:20

535	Mo – Fr ab Gänserndorf	05:48 bis 22:48
	Sa ab Gänserndorf	06:48 bis 21:48
	So/Fei ab Gänserndorf	06:48 bis 21:48

535	Mo – Fr ab Kollnbrunn	04:25 bis 22:25
	Sa ab Kollnbrunn	06:25 bis 21:25
	So/Fei ab Kollnbrunn	06:25 bis 21:25

### Erweitertes Busangebot im Weinviertel Ost ab September 2020:

- Ausweitung der Abendverbindungen
- Verbesserte Verbindungen Gänserndorf – Mistelbach (Landeskrankenhaus)
- Schulen in der Region werden besser angebunden

### Neue Elektrobusse ab Herbst 2021:

- Elektrobusse ersetzen Dieselnisse und sparen 660 Tonnen CO<sub>2</sub> pro Jahr
- Ladestationen in Gänserndorf, Mistelbach und Wolkersdorf

### Reisezeitvergleich

Strecke	Bahn aktuell	Künftiges Bussystem
Gänserndorf Bf. – Wolkersdorf Bf.	bis ca. 50 Min. mit Umstieg in Wien Leopoldau	ab 2. Sept. 2019: 5 – 10 Min. schneller
Gänserndorf Bf. – Mistelbach Krankenhaus	bis ca. 1 ½ Stunden mit Umstieg in Wien Leopoldau	ab Herbst 2020: bis 30 Min. schneller

### „Mobility-Lab“ wird den Weg in die Zukunft begleiten

Alle Maßnahmen werden von einem neu eingerichteten Mobility-Lab begleitet, in welchem Gemeinden, Land und Verkehrsverbund zusammenarbeiten. Ziel ist die Weiterentwicklung und Optimierung des bedarfsorientierten Mobilitätsangebotes sowie die Umsetzung innovativer Lösungen in den Gemeinden vom Schweinbarther Kreuz.

# Das VOR-Tarifsystem

**Einfach.** Start und Ziel nennen, schon erhalten Sie die Preise für alle verfügbaren Tickets.

**Fair.** Der Preis für Ihr Ticket errechnet sich automatisch aus der optimalen, im Fahrplan angebotenen Strecke.

**Flexibel.** Mit einer Zeitkarte können Sie auch zusätzliche Linien bzw. Linienabschnitte in Ihrem persönlichen Netz nutzen. Durch die Eingabe eines „Via“ können Sie Ihr Netz individuell gestalten.

**Praktisch.** Stadtverkehre müssen nicht mehr extra gekauft werden, sondern sind bei der entsprechenden Strecke automatisch dabei.

## Tickets & Tarife

Keine Änderung der örtlichen Gültigkeit bei VOR-Zeitkarten (Wochen-, Monats- und Jahreskarten). Diese gelten auf allen Bus- und Bahnlinien auf der gewählten Strecke bzw. im persönlichen Netz!

VOR Einzel- und Tagestickets gelten ebenfalls auf allen Bus- und Bahnlinien zwischen dem gewählten Start und Ziel.

### Sonderregelung bis Ende April 2020:

- Alle ÖBB Österreichcards (Classic, Familie, Jugend, Senior, Spezial) werden anerkannt.
- Alle BesitzerInnen einer ÖBB Vorteils card erhalten die VOR Einzel- bzw. Tageskarte zum günstigen Kindertarif.

Auf folgenden Linienabschnitten gilt die Sonderregelung:

- Wolkersdorf – Raggendorf – Matzen – Prottes – Gänserndorf
- Bad Pirawarth – Raggendorf – Schönkirchen-Reyersdorf – Gänserndorf



Tickets sind im Bus, an ÖBB Kassen, Automaten, online auf [shop.vor.at](https://shop.vor.at) und in der **VOR AnachB App** erhältlich!

# Einfach von A nach B

Damit Sie Ihre Reise mit Bus und Bahn optimal planen können, bieten wir Ihnen zahlreiche Möglichkeiten, sich über Fahrpläne, Routen und Verbindungen zu informieren.

### Der VOR AnachB Routenplaner – [anachb.vor.at](https://anachb.vor.at)

Mit dem kostenlosen VOR AnachB Routenplaner auf [anachb.vor.at](https://anachb.vor.at) können Routen für Öffentliche Verkehrsmittel, mit dem Fahrrad, zu Fuß oder mit dem Auto berechnet und miteinander kombiniert werden und das für ganz Österreich! Das System ist einfach zu bedienen und dank der eingebetteten Kartenansicht äußerst übersichtlich.

### Die VOR AnachB App

Der VOR AnachB Routenplaner steht auch als kostenlose App für Android und iOS zur Verfügung. Mit der VOR AnachB App hat man alle Verbindungen auch unterwegs immer bei der Hand.

Zusätzlich stehen auf [www.vor.at](https://www.vor.at) folgende Fahrpläne zum kostenlosen Download und Ausdrucken zur Verfügung:

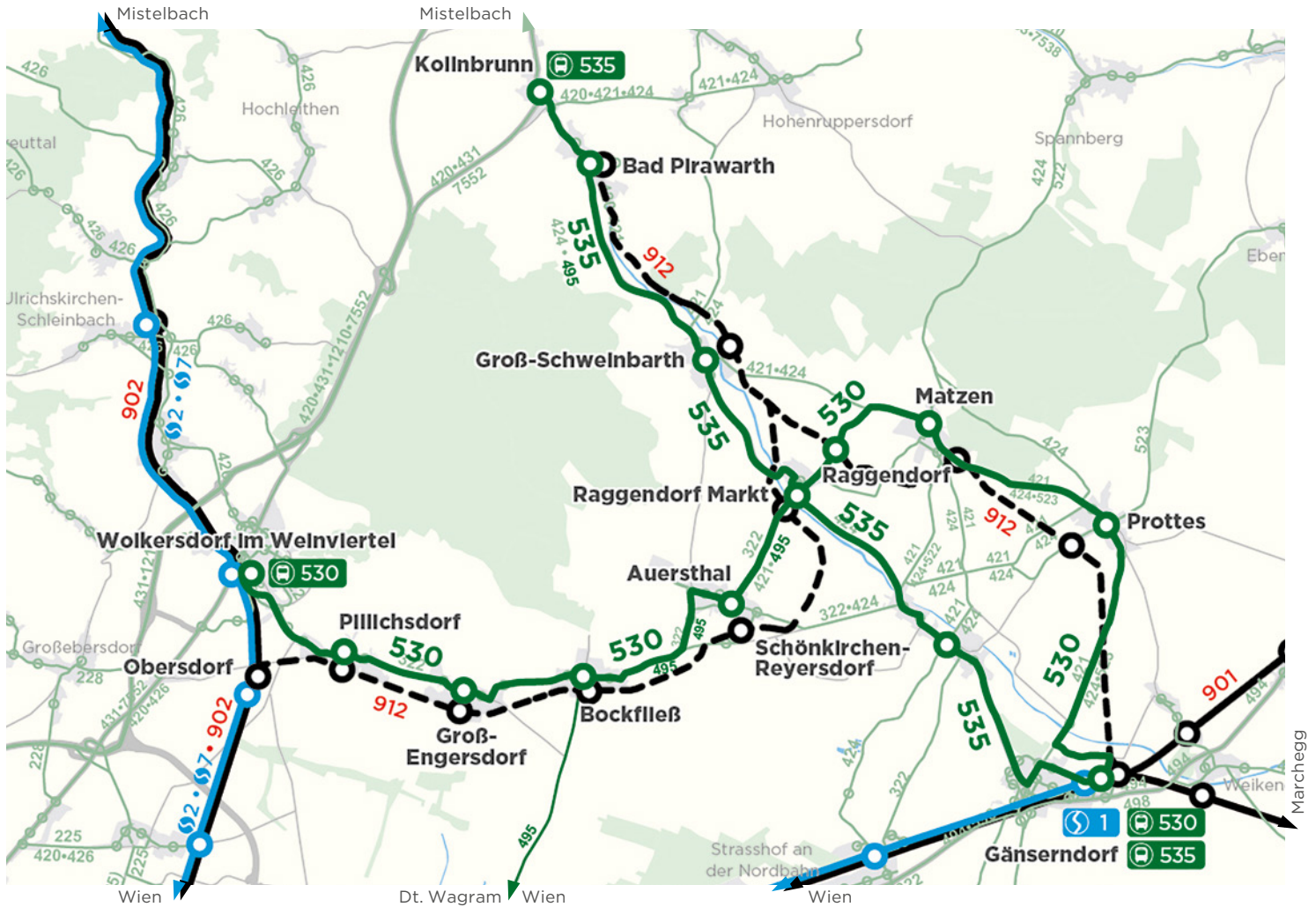
- **Persönlicher Fahrplan** – Fahrmöglichkeiten von A nach B mit Umstiegen innerhalb eines bestimmten Zeitraumes
- **Haltestellenaushang** – Fahrplan für eine gewünschte Haltestelle
- **Linienfahrplan** – Fahrplan einer gesamten Linie

Infos zu tagesaktuellen Fahrplänen, Tickets und Preisen finden Sie auf [www.vor.at](https://www.vor.at) oder in der VOR AnachB App. Persönliche Auskünfte erhalten Sie bei der VOR-Hotline unter 0800 22 23 24 oder im **VOR-ServiceCenter** im Wiener Westbahnhof.






Mit dem Fahrplanscheck auf der Abrissseite dieser Broschüre erhalten Sie den Fahrplan für Ihre gewünschte Strecke per Post oder Mail.

# Verkehrslinienplan der Region Schweinbarther Kreuz




## Legende

-  Endstelle der neuen Buslinien ab 2. September
-  Endstelle der alten Buslinien

-  Streckenverlauf der neuen Buslinien

-  Endstelle der S-Bahn

-  Streckenverlauf der S-Bahn und der Regionalbahn

-  Streckenverlauf der Bahn Schweinbarther Kreuz (verkehr nur mehr bis 14. Dez. 2019)

-  Regionalbuslinien mit Bezeichnung

-  Regionalbuslinie 495

## So lesen Sie den Fahrplan

Verkehrsunternehmen

Linienverlauf

Liniennummer

**495 (7520) Kollnbrunn - Deutsch-Wagram - Aderklaaer Straße**



Beispiel: Dr. Richard NO GmbH & Co KG Stromstraße 11, 1120 Wien Tel: 01/32100-355. Alle Angaben ohne Gewähr.

Kursnummer	Montag - Freitag (Werktag)										Sa		
	2	4	6	12	118	18	26	30	206	218	230		
Verkehrshinweis					▲	Δ							
Kollnbrunn Brünner Straße	4.38	5.08	6.13	8.28	12.09	12.09	14.43		6.13	12.09			
Bad Pirawarth Kirchensteg	4.39	5.09	6.14	8.29	12.10	12.10	14.44		6.14	12.10			
- Rathaus (Biedergerasse)	4.40	5.10	6.15	8.30	12.11	12.11	14.45		6.15	12.11			
- Rathaus (Obere Hptstr.)	4.40	5.10	6.15	8.30	12.11	12.11	14.45		6.15	12.11			
- Kurzentrum					12.13	12.13		17.07		12.13	17.07		
- Untere Hauptstraße	4.41	5.11	6.16	8.31	12.16	12.16	14.46	17.10	6.16	12.16	17.10		
Groß Schweinbarth Fürstengtn.	4.44	5.14	6.19	8.34	12.19	12.19	14.49	17.13	6.19	12.19	17.13		
- Gemeindeamt	4.45	5.15	6.20	8.35	12.20	12.20	14.50	17.14	6.20	12.20	17.14		
- Schloss	4.46	5.16	6.21	8.36	12.21	12.21	14.51	17.15	6.21	12.21	17.15		
Raggendorf Hauptstraße	4.49	5.19	6.24	8.39	12.24	12.24	14.54		6.24	12.24			
Auersthal Raggendorfer Straße	4.54	5.24	6.29	8.44	12.29	12.29	14.59		6.29	12.29			
- Hauptschule					12.29								
- Hauptstraße	4.55	5.25	6.30	8.45	12.30	12.30	15.00		6.30	12.30			
- Europa-Siedlung	4.59	5.29		8.49									
- Urbanplatz	5.01	5.31	6.31	8.51	12.31	12.31	15.01	17.21	6.31	12.31	17.21		
- Kirchleiten	5.02	5.32	6.32	8.52	12.32	12.32	15.02	17.22	6.32	12.32	17.22		
Bockließ Althofstraße	5.05	5.35	6.35	8.55	12.35	12.35	15.05	17.25	6.35	12.35	17.25		
- Hauptstraße 94/101	5.05	5.35	6.35	8.55	12.35	12.35	15.05	17.25	6.35	12.35	17.25		
- Kirche	5.06	5.36	6.36	8.56	12.36	12.36	15.06	17.26	6.36	12.36	17.26		
- Wagrerner Straße	5.07	5.37	6.37	8.57	12.37	12.37	15.07	17.27	6.37	12.37	17.27		
Deutsch-Wagram G. Fichte-Gasse	5.12	5.42	6.42	9.02	12.42	12.42	15.12	17.32	6.42	12.42	17.32		
- Andreas-Reischek-Gasse	5.13	5.43	6.43	9.03	12.43	12.43	15.13	17.33	6.43	12.43	17.33		
- Albrecht-Dürer-Gasse	5.14	5.44	6.44	9.04	12.44	12.44	15.14	17.34	6.44	12.44	17.34		
- Stefan-Fadinger-Straße	5.15	5.45	6.45	9.05	12.45	12.45	15.15	17.35	6.45	12.45	17.35		
- Eichengasse	5.16	5.46	6.46	9.06	12.46	12.46	15.16	17.36	6.46	12.46	17.36		
- Bahnhof	5.16	5.46	6.46	9.06	12.46	12.46	15.16	17.36	6.46	12.46	17.36		
- Gemeindeamt	5.47	6.47	9.07	12.47	12.47			17.37	6.47	12.47	17.37		
- Theodor-Körner-Gasse	5.48	6.48	9.08	12.48	12.48			17.38	6.48	12.48	17.38		
Aderklaa Ortsmitte	5.52	6.52	9.12	12.52	12.52			17.42	6.52	12.52	17.42		
Bettelheimstraße	5.57	6.57	9.17	12.57	12.57			17.47	6.57	12.57	17.47		
Spitzweg	6.02	7.02	9.22	13.02	13.02			17.52	7.02	13.02	17.52		
Aderklaaer Straße ♡	6.05	7.05	9.25	13.05	13.05			17.55	7.05	13.05	17.55		

ZEICHENERKLÄRUNG: ▲ = an Schultagen Δ = an schulfreien Tagen ♡ = hält nur zum Aussteigen

Zeichenerklärung von Verkehrsbeschränkungen und Symbolen im Fahrplan

## Fahrpläne neues Busangebot & Auszug S-Bahn Fahrpläne



**S1** Wien Floridsdorf – Gänserndorf (Fahrplanauszug)

**S2** Wien Floridsdorf – Wolkersdorf (Fahrplanauszug)



**495** Wien Aderklaaer Straße – Deutsch-Wagram – Kollnbrunn

**530** Gänserndorf – Matzen – Raggendorf – Wolkersdorf

**535** Gänserndorf – Schönkirchen (neuer Abschnitt) – Raggendorf – Kollnbrunn

Neu ab 2. Sept.

Neu ab 2. Sept.

Die neuen Verbindungen sind ab sofort im **VOR AnachB Routenplaner** bzw. in der **VOR AnachB App** verfügbar. Außerdem stehen die Fahrpläne zum kostenlosen Download und Ausdrucken unter Fahrplanservices auf [www.vor.at](http://www.vor.at) bereit.



## VOR Info & Services



### **www.vor.at**

Informationen zu Tickets und Preisen, Fahrplanauskünfte und alle Fahrpläne zum kostenlosen Download.



### **info@vor.at**

Bei Fragen zum Öffentlichen Verkehr sowie individuelle Fahrplanauskünfte und Preisberatung.



### **VOR-Hotline: 0800 22 23 24**

Beratung über Fahrplan, Tickets und Preise.  
Mo - Fr (werktags) von 7 - 20 Uhr,  
Sa (werktags) von 7 - 14 Uhr.



### **VOR-ServiceCenter**

Persönliche Beratung zur Mobilität in Wien, NÖ und BGLD in der BahnhofCity Wien West.  
Mo - Fr (werktags) von 8 - 18 Uhr.



### **VOR AnachB App**

Den kostenlosen, österreichweiten Routenplaner und den VOR Ticketshop auch unterwegs immer mit dabei.

Handy  
=  
Ticket



### **shop.vor.at**

Tickets für Wien, NÖ und BGLD online kaufen, ausdrucken oder auf das Smartphone laden.

**Impressum:** Medieninhaber & Herausgeber:  
Verkehrsverbund Ost-Region (VOR) Gesellschaft m.b.H.,  
Europaplatz 3/3, A-1150 Wien, [www.vor.at](http://www.vor.at)  
Druck: agensketterl Druckerei GmbH, 2540 Bad Vöslau  
Irrtümer, Satz- bzw. Druckfehler und Änderungen  
vorbehalten. Stand: Juli 2019